



**КУБОК
СПАРТАК
ПАРКА**

**ВСЕРОССИЙСКИЕ
СОРЕВНОВАНИЯ
ПО СПОРТИВНОМУ
ОРИЕНТИРОВАНИЮ**

г. Октябрьский,
респ. Башкортостан

**14-15
МАЯ
2022**



ПОЛОЖЕНИЕ

Место и время: 14-15 мая 2022 г.

**г. Октябрьский, район поселка Бахчисарай;
Спартак-парк.**

ДЕНЬ 1

11:00 - регистрация и выдача номеров

12:15 - открытие соревнований

13:00 - старт - заданное направление - классика (50-60 мин), старт отдельный

ДЕНЬ 2

10:00 - старт - заданное направление, классика (35-45 мин), старт отдельный

13.00 - награждение

Оргкомитет

Попов Евгений - спонсор соревнований

Лукьянов Валериян - главный судья

Солдатов Сергей - зам. главного судьи по СТО

Прохоров Владимир - начальник дистанций

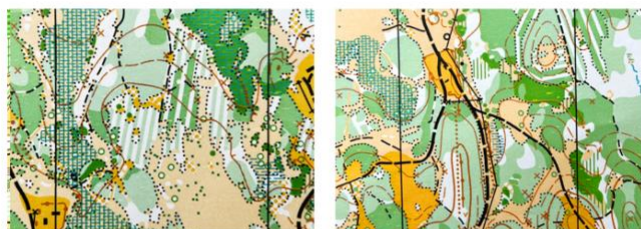
Захаров Вадим - начальник дистанций

Яушев Азат - компьютерное обеспечение

Лукьянова Зинаида - оргвопросы, размещение

т. +7 (927) 94 67 102

Фрагменты карт



Карты подготовлены октябрь 2021, апрель-май 2022
Авторы: Солдатов Сергей, Прохоров Владимир

Ответственность спортсменов

К участию допускаются спортсмены, не имеющие медицинских противопоказаний. Всю ответственность за свою безопасность участник несет сам, что автоматически подтверждается заявкой на соревнования.

Группы и стартовый взнос за 1/2 дня

Ж12*, М12*	2010-2011 г.р	150/300 р.
Ж14, М14	2008-2009 г.р	200/400 р.
Ж16, М16	2006-2007 г.р	200/400 р.
Ж18, М18	2004-2005 г.р	200/400 р.
ЖЭ, МЭ	2003 г.р. и стар.	350/700 р.
Ж35, М35	1978 - 1987 г.р	350/700 р.
Ж45, М45	1968 - 1977 г.р	350/700 р.
Ж55, М55	1958 - 1967 г.р	250/500 р.
Ж65, М65	1953 - 1957 г.р.	250/500 р.
Ж70, М70	1952 г.р. и стар.	250/500 р.
OPEN Новички	**	150/300 р.

Победители Кубка 2021 проходят без стартового взноса.

* Участники групп Ж и М12 выпускаются на старт только с заряженным телефоном.

** Участники младше 10 лет только в сопровождении взрослого.

Заявка

Заявки на участие подаются до **10 мая 2022 включительно** на сервисе <http://orgeo.ru>.

Оплата на карту Сбербанк по номеру **+7 (927) 94 67 102** Зинаида Валерияновна Л.

Отметка

Система SportIdent (контактная и бесконтактная отметка). Будет организована аренда чипов в центре соревнований.

Определение победителей

Результаты определяются **по сумме времени двух дней**. Награждение медалями, грамотами и сувенирами. В группе МЖ-16,18, Элита - денежные призы. Группа OPEN - сувениры.



До встречи на старте!

ТЕХНИЧЕСКАЯ ИНФОРМАЦИЯ (1 день)

14 мая, д. Бахчисарай, (Туймазинский район)

Регистрация с 11:00. Церемония открытия в 12:15. **Старт в 13:00**

Сведения о местности соревнований:

Рельеф: в северной половине карты представлен относительно пологими увалистыми формами с перепадом примерно 25 метров на 1 км. В южной половине те же формы, расчленённые овражной сетью с крутыми склонами и перепадом 50 м на 1 км.

Растительность: в северной половине карты в основном хвойные посадки различного возраста и проходимости с большим количеством полей. В южной половине в основном лиственный лес с подлеском. Залесенность 70%

Сеть троп и дорог: развита и представляют собой подъезд нефтяников к качалкам и вышкам.

Гидрография: в северной половине карты представлена болотами (в основном сухие) с высоким камышом. В южной части карты ручейки в оврагах.

В нескольких местах на болотах искусственно сделаны проходы для удобного прохождения через болота. На карте показаны исчезающими тропинками.

Спортивная дисциплина: кросс-классика (50-60 мин)

Организация (старт, финиш):

Старт производится по стартовым часам. От пункта выдачи карт **до точки начала ориентирования 100 м.**

С последнего КП **до финиша 50 м.** Регистрация финиша на финишной станции.

Аварийный азимут: 0°

Аварийный азимут 0 градусов (до шоссеной дороги, далее - в Центр соревнований)

Легенды и номера КП:

Легенды выдаются только в зоне старта. В карты легенды не впечатаны.

Во всех группах в дистанцию впечатан порядковый номер и код КП (например, 1-32, 2-56, 3-54 и т.д.)

Оборудование КП: стандартное.

ВНИМАНИЕ!

Участники детских групп МЖ12 и «Орел» обязаны выйти на старт с защищенными от влаги, работающими и заряженными мобильными телефонами.

Участники младше 10 лет выходят на старт только в сопровождении взрослого.


Осторожно! В лесу есть клещи!

ПАРАМЕТРЫ (1 день)

14 мая, д. Бахчисарай, (Туймазинский район)

	Группа	Длина дистанции (м)	Количество КП	До пункта питания (м)	Набор высоты	Время победителя (мин.)	Формат карты
1	МЭ, М35	9 999	21	4600	235	70	A3
2	М18, ЖЭ	7700	15	3600	180	60	A3
3	М45, Ж35	6300	15	4000	160	50	A3
4	М16, Ж18	6000	13	3300	130	50	A4
5	М55, Ж45	5100	13	3500	110	45	A3
6	М14, Ж16	4500	14	2500	115	45	A4
7	М65, М70, Ж55	4000	12	2000	115	40	A4
8	Ж14	3700	11	2000	105	40	A4
9	Ж65, Ж70	2300	9	1200	60	35	A4
10	М12	2200	6	-	60	30	A4
11	Ж12	2100	6	-	60	30	A4
12	Open	2200	6	-	55	30	A4

Масштаб карты 1: 7500
Сечение рельефа 5 метров

Пункт питания расположен на **КП №39**
На карте не указан!
В легенде - стаканчик 

Через пункт питания проходят
все группы, кроме М12, Ж12 и OPEN

ГЕОЛОКАЦИЯ СТАРТОВОГО ГОРОДКА (1 день)

Точка для навигатора: 54.568406, 53.574745

[Точка на Яндекс.картах](#)

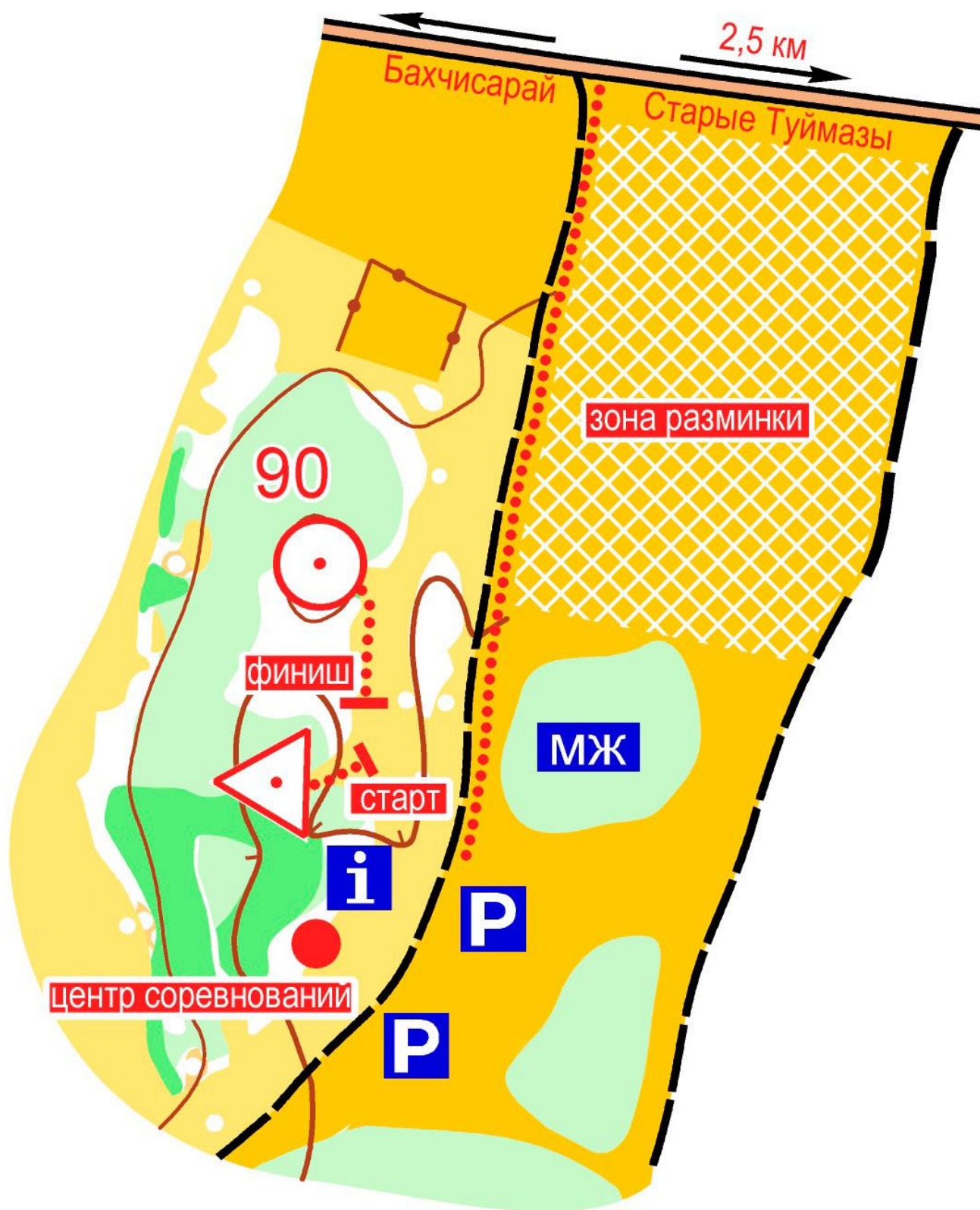


СХЕМА ЦЕНТРА СОРЕВНОВАНИЙ (1 день)

ТЕХНИЧЕСКАЯ ИНФОРМАЦИЯ (2 день)

15 мая, СОК "Спартак"

Старт в 10:00 Церемония награждения 13:00

Сведения о местности соревнований:

Рельеф: район представляет собой нижнюю часть склона водораздельного хребта, расчлененного лощинами. Максимальный перепад на склоне 25 м.

Растительность: лес лиственный (клен, береза, липа, орешник), различной степени проходимости. Посадки средней и трудной проходимости в малом количестве.

Залесенность: 75%

Сеть троп и дорог: развита очень хорошо.

Гидрография: представлена ручьями, верховыми болотами и водоемами в единичных количествах.

Оборудование КП: стандартное.

Спортивная дисциплина: кросс-классика (35 мин)



Организация (старт, финиш):

Старт производится по стартовым часам. От пункта выдачи карт **до точки начала ориентирования 190 м.**

С последнего КП **до финиша 140 м.** Регистрация финиша на финишной станции.

Аварийный азимут: 0°

Аварийный азимут – движение строго на север до грунтовой дороги, далее – по дороге на лыжную базу «СПАРТАК».

На севере – грунтовая дорога, на юге – шоссе Уфа – Самара (М5), на западе – поселок Мулино, на востоке – широкая (50 м) просека.

Легенды и номера КП:

Легенды выдаются только в зоне старта. В карты легенды не впечатаны.

Во всех группах в дистанцию впечатан порядковый номер и код КП (например, 1-32, 2-56, 3-54 и т.д.)

ВНИМАНИЕ!

Участники детских групп МЖ12 и «Орел» обязаны выйти на старт с защищенными от влаги, работающими и заряженными мобильными телефонами.

Участники младше 10 лет выходят на старт только в сопровождении взрослого.

Осторожно! В лесу есть клещи!

ПАРАМЕТРЫ (2 день)

15 мая, СОК "Спартак"

	Группа	Длина дистанции (м)	Количество КП	Набор высоты	До видео КП	Время победителя (мин.)
1	МЭ, М35	5900	24	145	2200	35
2	М18, ЖЭ	4800	19	120	1800	35
3	М45, Ж35	3800	15	110	2000	30
4	М16, Ж18	3900	15	100	2000	30
5	М55, Ж45	3500	15	90	2000	30
6	М14, Ж16	3900	14	95	900	30
7	М65, М70, Ж55	3100	12	90	900	25
8	Ж14	3000	10	85	1800	25
9	Ж65, Ж70	1600	8	50	400	25
10	М12	1700	8	50	500	20
11	Ж12	1500	8	45	500	20
12	Open	1400	8	40	400	20

Масштаб карты 1: 7500

Сечение рельефа 5 метров

Формат карты А4

ГЕОЛОКАЦИЯ СТАРТОВОГО ГОРОДКА (2 день)

Точка для навигатора: 54.462444, 53.537293

[Точка на Яндекс.картах](#)



СХЕМА ЦЕНТРА СОРЕВНОВАНИЙ (2 день)



КУБОК СПАРТАК ПАРКА

ТРАДИЦИОННЫЕ
СОРЕВНОВАНИЯ
ПО СПОРТИВНОМУ
ОРИЕНТИРОВАНИЮ

УДАЧНЫХ СТАРТОВ!

