

# КУБОК СПАРТАК ПАРКА

ТРАДИЦИОННЫЕ  
СОРЕВНОВАНИЯ  
ПО СПОРТИВНОМУ  
ОРИЕНТИРОВАНИЮ

г. Октябрьский,  
респ. Башкортостан

# 13-14 МАЯ 2023







**КУБОК  
СПАРТАК  
ПАРКА**

**13-14  
МАЯ**

**ТРАДИЦИОННЫЕ  
СОРЕВНОВАНИЯ  
ПО СПОРТИВНОМУ  
ОРИЕНТИРОВАНИЮ**

**Место и время: 13 – 14 мая 2023 г.**

г. Октябрьский, район поселка Гафурово  
и поселка Бахчисарай

**1 день “Заповедный лес” п. Гафурово**

11.00 – регистрация и выдача номеров

12.15 – открытие соревнований

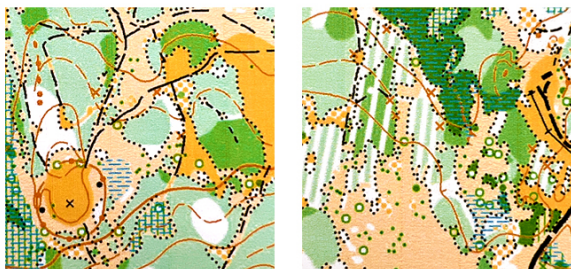
13.00 – кросс-лонг (60 мин)



**2 день “Бахчисарай”**

11.00 – кросс-классика (45 мин)

14.00 – награждение



**Оргкомитет**

**Попов Евгений** – спонсор соревнований

**Лукьянов Валериян** – главный судья

**Солдатов Сергей** – зам. гл. судьи по СТО

**Прохоров Владимир** – начальник дистанций

**Захаров Вадим** – начальник дистанций

**Яушев Азат** – компьютерное обеспечение

**Каюков Илья** – ведущий соревнований

**Лукьянова Зинаида** – оргвопросы,

размещение т. +7 (927) 94 67 102

**Ответственность спортсменов**

Для участия в соревнованиях необходим  
медицинский допуск.



**Группы и стартовый взнос за 1 / 2 дня**

МЖ 10*	2013 - 2014 г.р	100/200 р.
МЖ 12*	2011 - 2012 г.р	200/400 р.
МЖ 14	2009 - 2010 г.р	200/400 р.
МЖ 16	2007 - 2008 г.р	200/400 р.
МЖ 18	2005 - 2006 г.р	200/400 р.
МЖ Э	2004 г.р. и стар.	350/700 р.
МЖ 35	1979 - 1988 г.р	350/700 р.
МЖ 45	1969 - 1978 г.р	350/700 р.
МЖ 55	1959 - 1968 г.р	250/500 р.
МЖ 65	1954 - 1958 г.р.	250/500 р.
МЖ 70	1953 г.р. и стар.	250/500 р.
OPEN (14 и старше)		100/200 р.

**При оплате за оба дня соревнований до  
30.04.2023 скидка от общей суммы – 100 руб.**

\* участники групп МЖ 10, 12 лет выпускаются на  
старт только с заряженным телефоном.

**Заявка**

Заявки на участие принимаются **до 9 мая**  
включительно на сервисе <http://orgeo.ru>

Оплата на сайте или на карту Сбербанка по  
номеру **+7 (927) 94 67 102** Зинаида  
Валерияновна Л. Прислать скрин об оплате  
на вотсап!

**Отметка**

Система SportIdent (контактная и бесконтактная  
отметка). Будет организована аренда чипов в  
центре соревнований.

**Определение победителей**

Результаты определяются **по сумме  
времени двух дней**. Награждение медалями,  
грамотами и сувенирами. В группе МЖ 16,  
18, Элита – денежные призы.

Группы МЖ 10 – не награждаются, всем  
сувенир за участие.

Группа OPEN не награждается.

**До встречи на старте!**



КУБОК  
СПАРТАК  
ПАРКА

13-14  
МАЯ

ТРАДИЦИОННЫЕ  
СОРЕВНОВАНИЯ  
ПО СПОРТИВНОМУ  
ОРИЕНТИРОВАНИЮ

## ЛОКАЦИЯ 1 ДЕНЬ

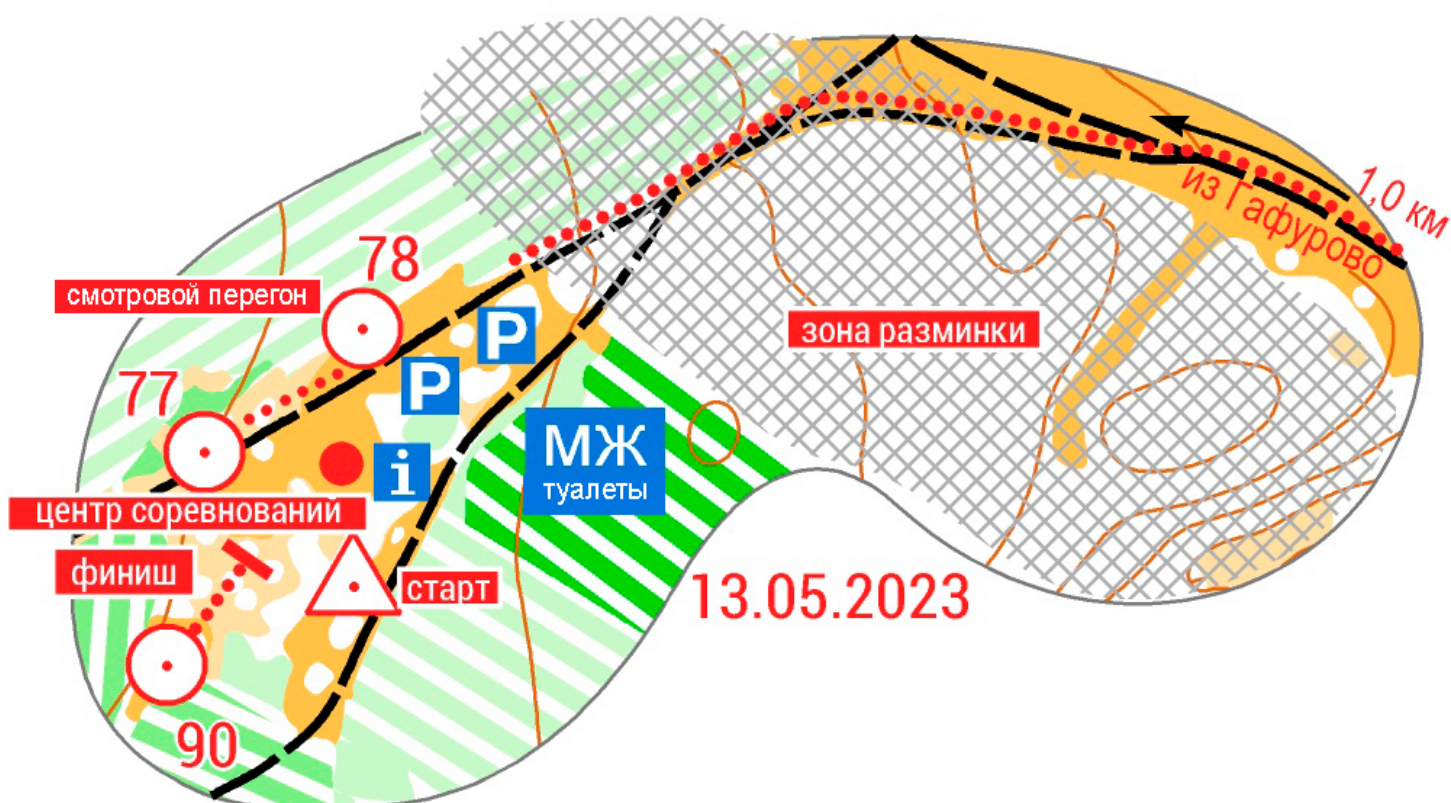
Республика Башкортостан, Туймазинский район,  
село Гафурово, ул. Социалистическая 49

Точка для навигатора: 54.522035, 53.693203

[Точка на Яндекс.картах](#)

Далее следовать по разметке до стартового городка

## СХЕМА СТАРТОВОГО ГОРОДКА



## ТЕХНИЧЕСКАЯ ИНФОРМАЦИЯ (1 день)

13 мая, Заповедный лес, п. Гафурово, (Туймазинский район)

Регистрация с 11:00. Церемония открытия в 12:15. Старт в 13:00

### Сведения о местности соревнований:

**Рельеф:** водно-эрозионный рельеф в затухающей форме, представлен линейно вытянутой балкой.

Общий перепад высот в районе до 20 метров.

**Растительность:** представлена различными породами деревьев и кустарников, залесенность 90%.

Характерной особенностью района является большое количество хвойных посадок (~50% всей площади) различного возраста, проходимости и направлений с множеством полей и открытых прогалов. Грунт твердый.



**Сеть троп и дорог:** дорожная сеть развита средне, просек нет.

**Гидрография:** представлена проходимым болотом и пересыхающим ручьем.

**Спортивная дисциплина:** кросс-лонг (60 мин)

**Карта** подготовлена осенью 2022 - весной 2023 года

**Автор:** Сергей Солдатов

**Масштаб карт:** 1:5000; 1:7500

### Организация (старт, финиш):

Старт производится по стартовым часам. От пункта выдачи карт **до точки начала ориентирования 100 м.**

С последнего КП **до финиша 70 м.** Регистрация финиша на финишной станции.

У некоторых групп будет пункт питания. В карте отмечен знаком 

В группах МЭ, М35 будет смотровой перегон.

### Аварийный азимут: 0°

Аварийный азимут Север - 0 градусов (д. Гафурово, далее по разметке - в центр соревнований)

### Легенды, полигон и номера КП:

Легенды и карты полигона на оба дня выдаются при заявке в стартовом пакете представителю команды.

Легенды впечатаны только в карты формата А3

Во всех группах в дистанцию внесен порядковый номер и код КП (например, 1-32, 2-36, 3-42 и т.д.)

**Оборудование КП:** стандартное.

## ВНИМАНИЕ!

Участники детских групп МЖ 10, 12 и OPEN обязаны выйти на старт с защищенными от влаги, работающими и заряженными мобильными телефонами.

Осторожно! В лесу есть клещи!



## ПАРАМЕТРЫ (1 день)

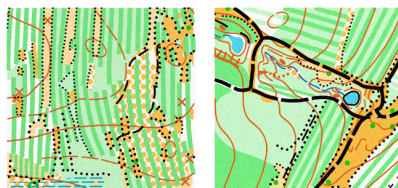
13 мая, Заповедный лес

Группа	Длина (км)	КП	Набор высоты (м)	До пункта питания (км)	Время победителя (мин)	Формат карты	Масштаб карты	Контрольное время (мин)
МЭ, М35	8,0	26	100	3,8	65	A3	1:7500	120
ЖЭ, М18	5,9	19	95	3,3	60	A3	1:7500	120
Ж18, Ж35	4,7	14	70	3,0	50	A3	1:7500	90
М16, М45	4,8	14	75	1,5	50	A4	1:7500	90
Ж16, Ж45	3,9	14	60	2,4	45	A4	1:7500	90
М14	3,9	12	55	-	45	A4	1:7500	90
Ж14	3,3	10	50	-	40	A4	1:7500	90
М55	4,0	15	65	2,0	45	A4	1:5000	90
Ж55, М65, 70	3,0	12	55	-	45	A4	1:5000	90
Ж65, Ж70	2,3	12	45	-	40	A4	1:5000	90
М12, Ж12	2,0	7	35	-	20	A4	1:5000	60
М10, Ж10	2,0	7	35	-	20	A4	1:5000	60
OPEN	2,3	11	50	-	25	A4	1:5000	60

Сечение рельефа **2,5 м**

Пункт питания есть только в группах:  
**МЭ, М35, ЖЭ, М18, Ж18, Ж35, М16, М45, Ж16, Ж45, М55**

Смотровой перегон есть только в группах **МЭ и М35**



## ЛОКАЦИЯ 2 ДЕНЬ

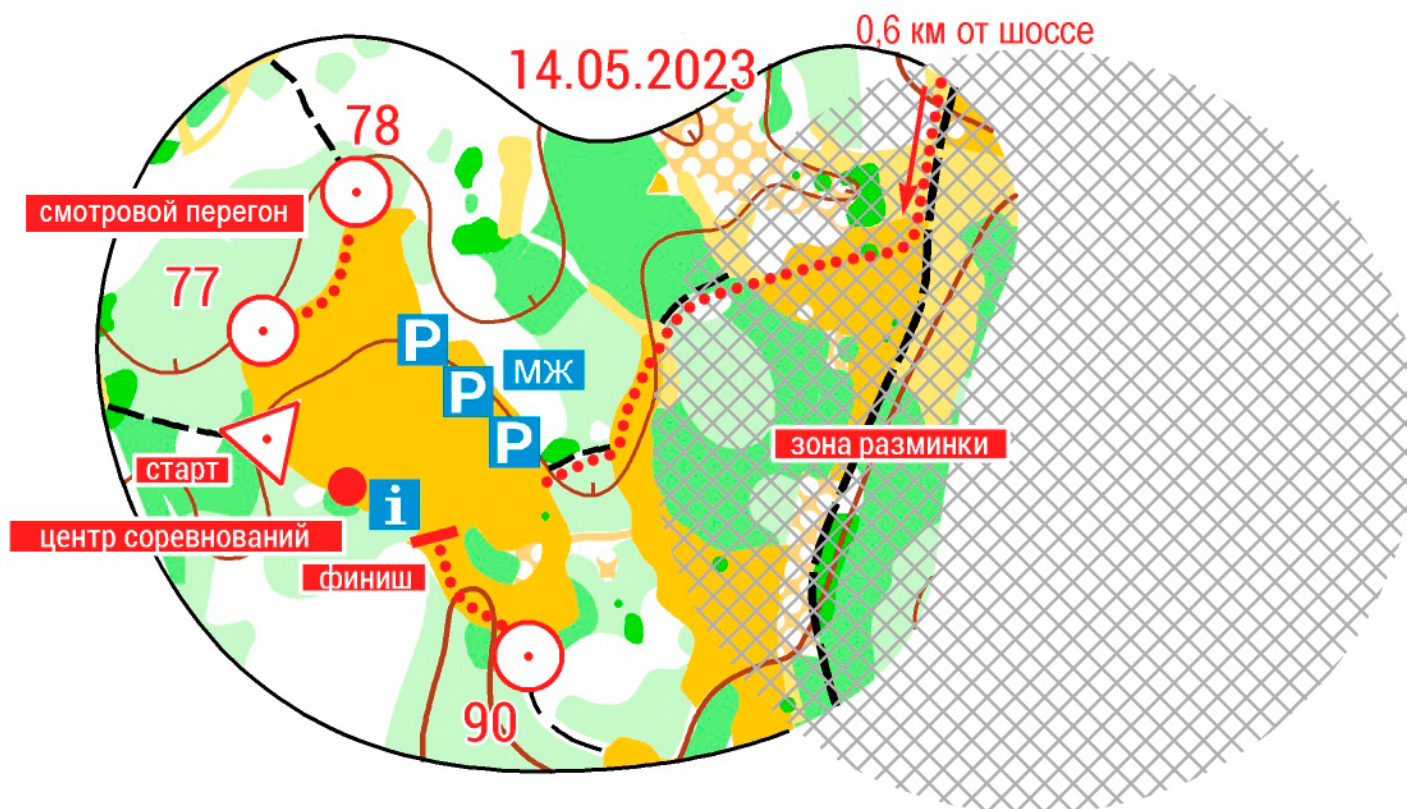
Республика Башкортостан, Туймазинский район,  
деревня Бахчисарай

Точка для навигатора: 54.570586, 53.562980

[Точка на Яндекс.картах](#)

Далее следовать по разметке до стартового городка

## СХЕМА СТАРТОВОГО ГОРОДКА





## ТЕХНИЧЕСКАЯ ИНФОРМАЦИЯ (2 день)

14 мая, Бахчисарай, (Туймазинский район)

Старт с 11:00. Церемония награждения в 14:00

### Сведения о местности соревнований:

**Рельеф:** пологие формы рельефа с общим перепадом высот в районе 25 метров.

**Растительность:** представлена различными породами деревьев и кустарников. Умеренное количество хвойных посадок различного возраста, проходимости и направлений. Залесенность 75%. По всей площади большое количество полян различных размеров и форм. Грунт твердый.



**Сеть троп и дорог:** развита и представляет собой подъезд нефтяников к качалкам и вышкам. Просек нет.

**Гидрография:** в северной половине карты представлена болотами (в основном сухие) с высоким камышом. В южной части карты ручейки в оврагах.

**Спортивная дисциплина:** кросс-классика (45 мин)

**Карта:** подготовлена осенью 2021 - весной 2022 года, коррекция 2023

**Авторы:** Сергей Солдатов, Владимир Прохоров

**Масштаб карт:** 1:7500, 1:5000

**Сечение рельефа:** 5 м

### Организация (старт, финиш):

Старт производится по стартовым часам. От пункта выдачи карт **до точки начала ориентирования 60 м.**

С последнего КП **до финиша 70 м.** Регистрация финиша на финишной станции.

В группах **МЭ, М35, ЖЭ, М18, Ж18, Ж35, М55, Ж55, М65, М70** будет смотровой перегон.

### Аварийный азимут: 0°

Аварийный азимут Север - 0 градусов (шоссе д. Бахчисарай - п. Старые Туймазы, далее по разметке до центра соревнований).

### Легенды, полигон и номера КП:

Легенды и карты полигона на оба дня выдаются при заявке в стартовом пакете представителю команды.

Легенды впечатаны только в карты формата А3

Во всех группах в дистанцию внесен порядковый номер и код КП (например, 1-32, 2-36, 3-42 и т.д.)

**Оборудование КП:** стандартное.

## ВНИМАНИЕ!

Участники детских групп МЖ 10, 12 и OPEN обязаны выйти на старт с защищенными от влаги, работающими и заряженными мобильными телефонами.

Осторожно! В лесу есть клещи!

## ПАРАМЕТРЫ (2 день)

14 мая, Бахчисарай

Группа	Длина (км)	КП	Набор высоты (м)	Время победителя (мин)	Формат карты	Масштаб карты	Контрольное время (мин)
МЭ, М35	7,3	24	140	45	A3	1:7500	90
ЖЭ, М18	5,9	20	85	45	A3	1:7500	90
Ж18, Ж35	5,2	18	80	45	A3	1:7500	90
М16, М45	5,2	18	55	40	A4	1:7500	90
Ж16, Ж45	4,4	13	55	40	A4	1:7500	90
М14	4,5	12	55	35	A4	1:7500	90
Ж14	3,8	11	40	35	A4	1:7500	90
М55	5,0	18	40	45	A4	1:7500	90
Ж55, М65, 70	4,3	16	35	45	A4	1:7500	90
Ж65, Ж70	2,9	13	35	30	A4	1:7500	75
М12, Ж12	1,9	6	25	25	A4	1:5000	70
М10, Ж10	1,6	5	20	25	A4	1:5000	70
OPEN	1,9	7	20	30	A4	1:5000	70

Сечение рельефа **5 м**

Пункта питания нет. Зато есть кафе на финише!

Смотровая перегон 77 - 78 есть только в группах  
**МЭ, М35, ЖЭ, М18, Ж18, Ж35, М55, Ж55, М65, М70**





## Дополнительные моменты

### Питание

На месте старта каждого дня Кубка Спартак-парк будет организован буфет. Там можно будет приобрести горячие и прохладительные напитки, а также плов, шашлык и выпечку.



### Форма одежды

В первый день соревнований рекомендуется закрытая форма одежды, с длинными рукавами. Также важно обработаться от клещей! На столе регистрации можно будет взять репеллент.


### Связь

В первый день все операторы сотовой связи ловят хорошо, во второй день только Мегафон.

### Медиа

В центре соревнований будет работать спортивный комментатор - Илья Каюков и фотограф Эльвира Гарифуллина. Так что улыбайтесь, общайтесь, не стесняйтесь!





# КУБОК СПАРТАК ПАРКА

ТРАДИЦИОННЫЕ  
СОРЕВНОВАНИЯ  
ПО СПОРТИВНОМУ  
ОРИЕНТИРОВАНИЮ

# УДАЧНЫХ СТАРТОВ!

